

АКТ № 156
выбора земельного участка

г.Грозный

«28» июня 2013г.

Комиссия по выбору земельных участков Мэрии г.Грозного в составе:

Председатель Комиссии – И.З. Хусаинов

Заместитель Председателя Комиссии – Т.Г. Истамулов

Члены Комиссии:

Зам.начальника Департамента строительства и архитектуры
Мэрии г. Грозного, главный архитектор – Б.А. Магомадов

Главный специалист юридического отдела Мэрии г.Грозного Д.В.Успаева

Ответственный секретарь Комиссии Начальник отдела по управлению земельными ресурсами
Комитета имущественных и земельных отношений Мэрии г.Грозного А.М.Закаев

рассмотрела вариант размещения заказчиком ГБУК«Национальный музей Чеченской
Республики»
(наименование заказчика)

для строительства здания Национального музея
(назначение участка)

адрес земельного участка: г.Грозный, Ленинский район, ул. Дагестанская

Характеристика проектируемого предприятия

- Размер и площадь _____
2. Потребляемая мощность электроэнергии _____
3. Потребляемое тепло _____
4. Расход воды _____
5. Расход газа _____
6. Санитарная классификация объекта _____
7. Пожарная классификация объекта _____

Характеристика земельного участка

Размеры _____ Площадь 12 444 кв.м.
расположенного на землях городского фонда - земли населенных пунктов
(категория)

На земельном участке имеются здания частные домовладения
сооружения _____

Имеются также подземные и надземные коммуникации инженерные коммуникации

Выводы Комиссии

На основании данных Комиссия считает возможным рекомендовать к утверждению
земельный участок для ГБУК«Национальный музей Чеченской Республики»

для строительства здания Национального музея

К акту Комиссии прилагаются:

1.Схема расположения земельного участка


2. Ситуационный план

Председатель Комиссии И.З. Хусаинов _____

Заместитель Председателя Комиссии Т.Г. Истамулов _____

Члены Комиссии:

Зам. начальника Департамента строительства и архитектуры
Мэрии г. Грозного, Главный архитектор Б.А. Магомадов _____



Главный специалист юридического отдела Мэрии г. Грозного Д.В. Успаева _____

Ответственный секретарь Комиссии А.М. Закаев _____

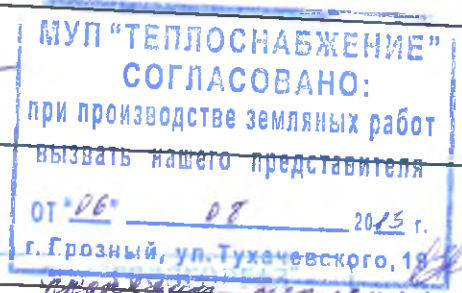

СОГЛАСОВАНО:

Префект района _____




Чечкоммузэнерго _____
ул. Гудермесская – Минутка д. 29


ОАО «Нурэнерго» _____
ул. Старопромысловское шоссе



Гортеплосеть _____
ул. Тухачевского / ул. Иоанисиани д. 19




Горводоканал _____
ул. Магистральная 20



Горгаз _____
Старопромысловское шоссе, 38

в августе 2013 согласовано

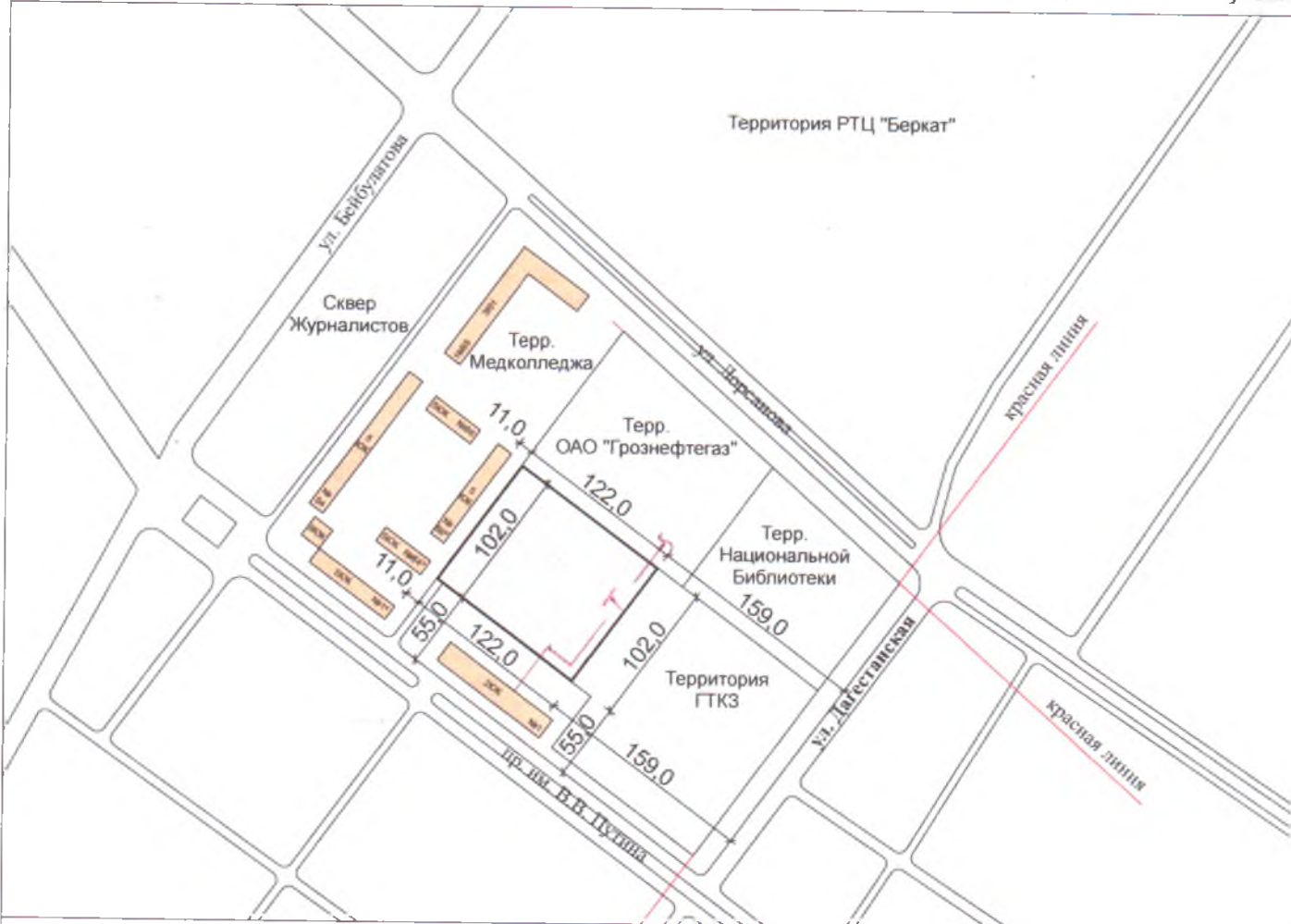
ГТС _____
ул. Лорсанова, 21



Заказчик _____




Схема расположения земельного участка
 предоставляемого ГБУК "Национальный Музей Чеченской Республики, расположенного
 по адресу: г. Грозный, Ленинский район, ул. Дагестанская, под строительство здания Национального Музея.



Примечание

Все размеры даны в метрах
 Масштаб 1:5000

Условные обозначения



 - Выделяемый земельный участок

Ситуационный план



“СОГЛАСОВАНО”
 ГЛАВНЫЙ
 АДМИНИСТРАТОР ГОРОДА
 ГРОЗНЫЙ
 Б. А. МАГОМАДОВ
 17.06.2013г.

выделяемый
 земельный участок

	ФИО	Подпись	Дата
Нач. отд.	Дакаев Т.Х		17.06.2013г.
Выполнил	Мальсагов В.Х		17.06.2013г.

Площадь
 земельного участка
 12 444,0 кв.м. (1,24 га).

**Департамент
 строительства и
 архитектуры Мэрии
 г. Грозного**

СОГЛАСОВАНО
ГУП
"Чечкоммунэнерго"
"6" 08 2013

С. С. Дубов М.С.


МУП "ТЕПЛОСНАБЖЕНИЕ"
СОГЛАСОВАНО:
при производстве земляных работ
вызвать нашего представителя
от "06" 08 2013 г.
г. Грозный, ул. Тухачевского, 18

проездит тепломагистраль

Согласовано
06.08.13
ЭПУ "ГРОЗГОРГАЗ"
"СОГЛАСОВАНО"
Согласование действительно
в течении 2 лет
Инженер *С. С. Дубов*

06 08 13
С. С. Дубов

07.08.2013.
МУП "ГОРВОДОКАНАЛ"
ПРОИЗВОДСТВЕННО-
ТЕХНИЧЕСКИЙ ЦЕНТР

Грозненская городская
и межгородская
телефонная сеть
СОГЛАСОВАНО
"07" 09 2013.
инженер тех. отдела
С. С. Дубов


С. С. Дубов